




DILIGENCIADO DIGITAL

*El contenido de este documento ha sido sometido a un proceso de disociación de datos en cumplimiento de lo dispuesto en la Ley Orgánica 15/1999, de 13 de diciembre, de Protección de Datos de Carácter Personal.

CLASIFICACIÓN:

Suelo Urbano:
 Suelo Urbano

CALIFICACIÓN:

Tejidos Urbanos y Usos:
 Residencial:
 Casco Antiguo
 Manzana abierta

DOTACIONES URBANÍSTICAS:

 Infraestructuras
 DI-VI Vialdo
 DI-SU Servicios Urbanos
 Espacios Libres y Z. Verdes
 DV-ZV Parques, plazas y Jardines
 Equipamientos
 DE-S Social
 DE-PA Polivalente

22107AINDSUFANLO
DELIMITACIÓN DE SUELO URBANO DE FANLO (HUESCA)
DOCUMENTO DE APROBACIÓN INICIAL

PLANOS ORDENACIÓN
NERÍN
 ÁREAS TIPOLÓGICAS HOMOGÉNEAS

EQUIPO REDACTOR

 León XIII, 10 2º I, Zaragoza
 Tel.: 976 23 38 51

AUTORES
 *Constan firmas

XXXXXXXXXX XXXXXXXXXXXX

 **AYUNTAMIENTO DE FANLO**
 Calle Única, s/n,
 22375 Fanlo (Huesca)

Nº PLANO
PO-2.3

NOVIEMBRE - 2.017
 FORMATO: A3
 S.R.E.: ETRS89 UTM Huso 30N



HOJA: 1 de 1

0 5 10 50 ESCALA: 1:1.000